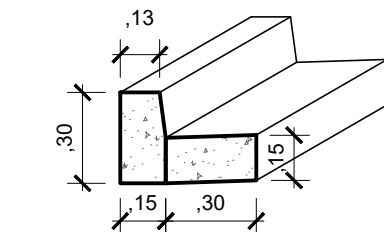
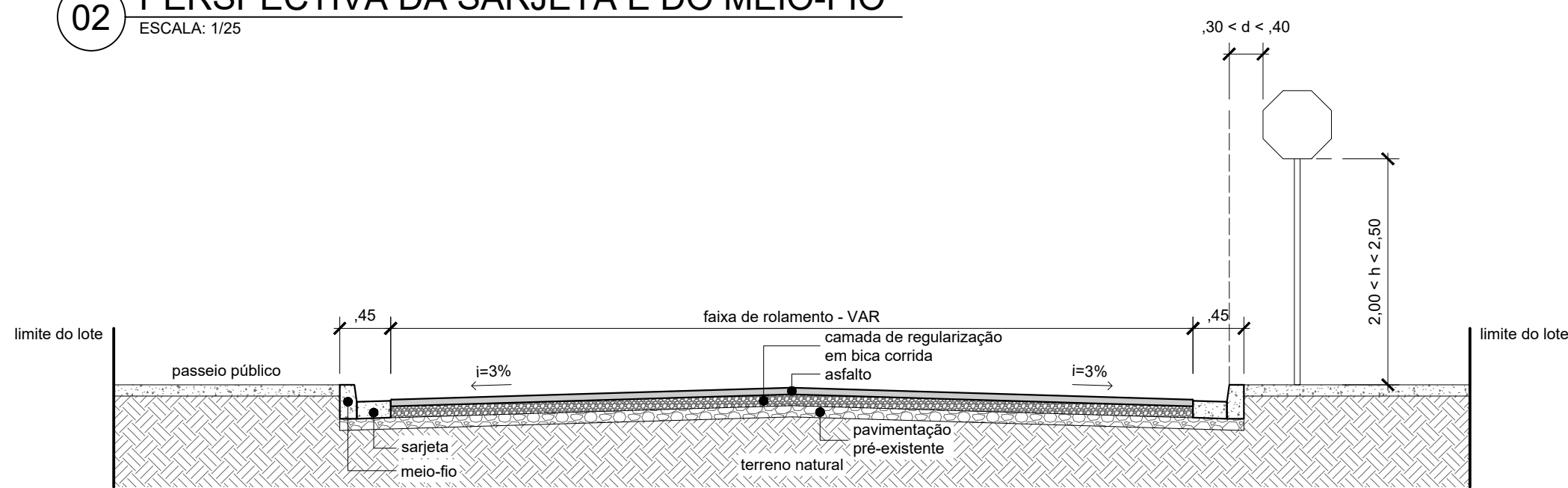


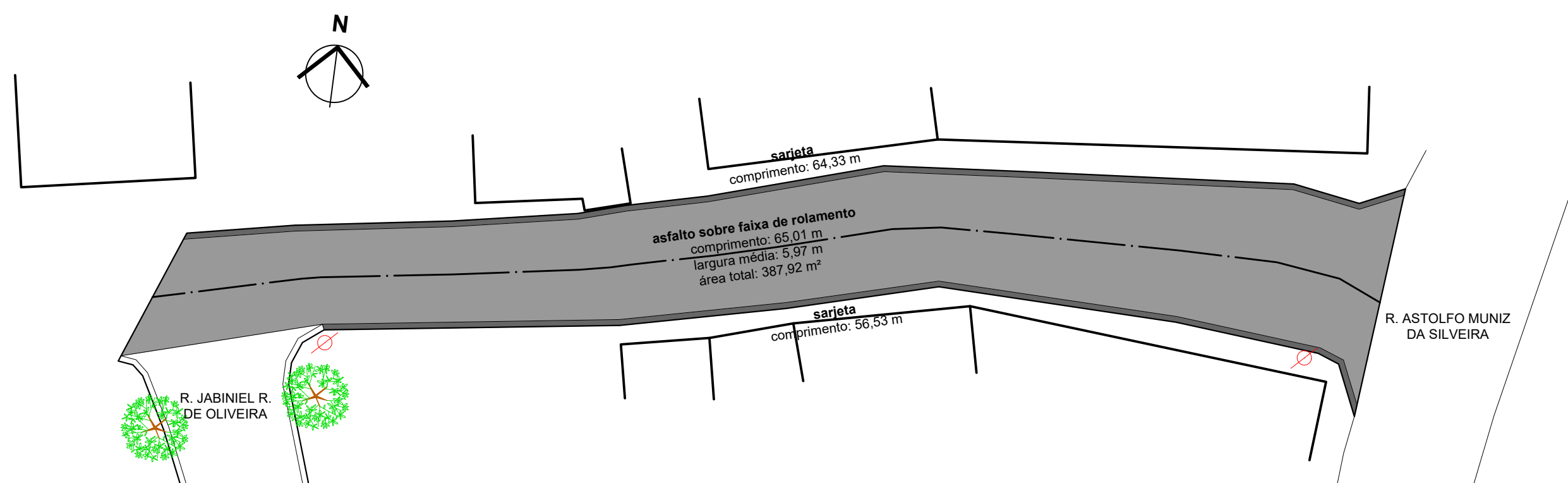
01 PLANTA BAIXA - DETALHAMENTO SINALIZAÇÃO
ESCALA: 1/250



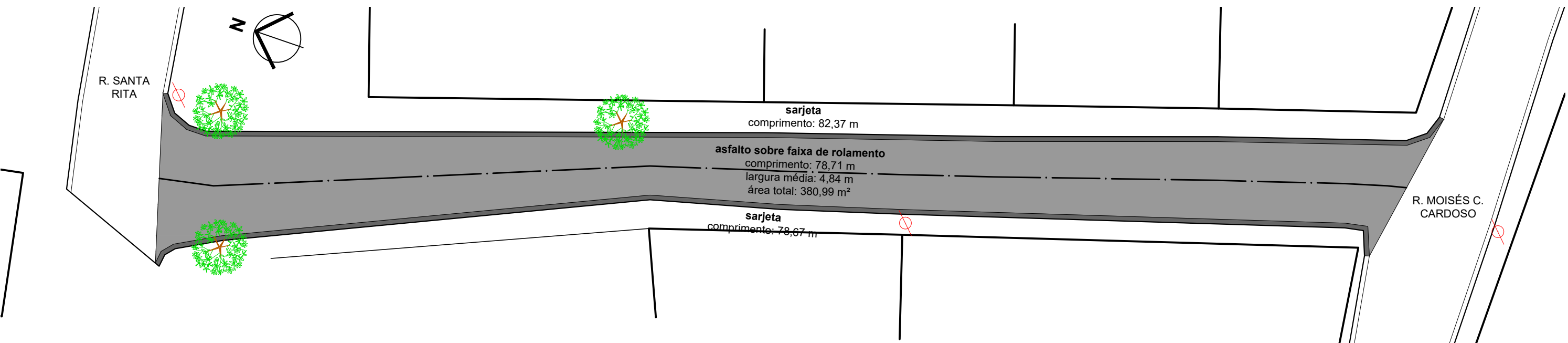
02 PERSPECTIVA DA SARJETA E DO MEIO-FIO
ESCALA: 1/25



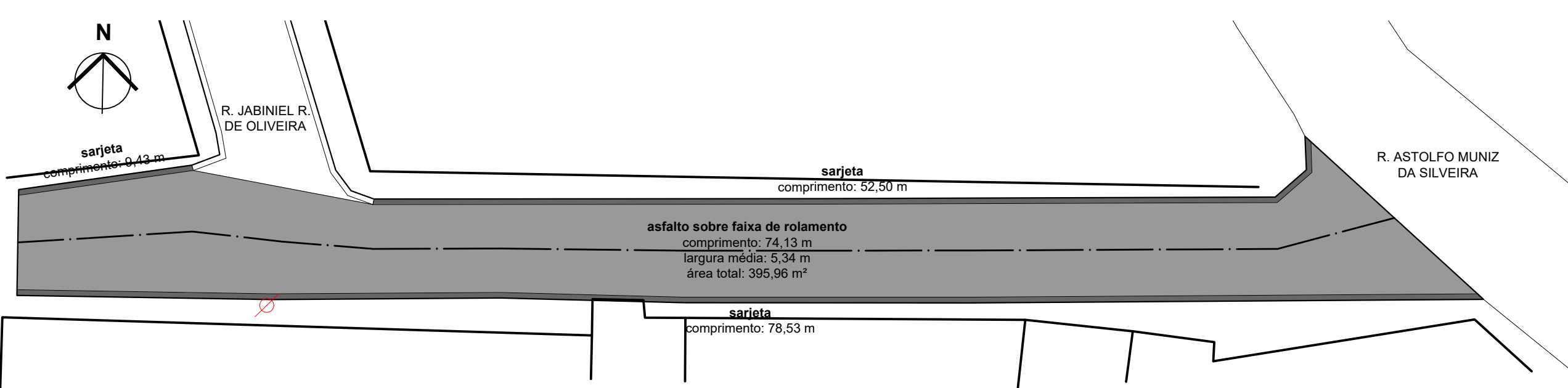
03 PERFIL TRANSVERSAL DA VIA
ESCALA: 1/50



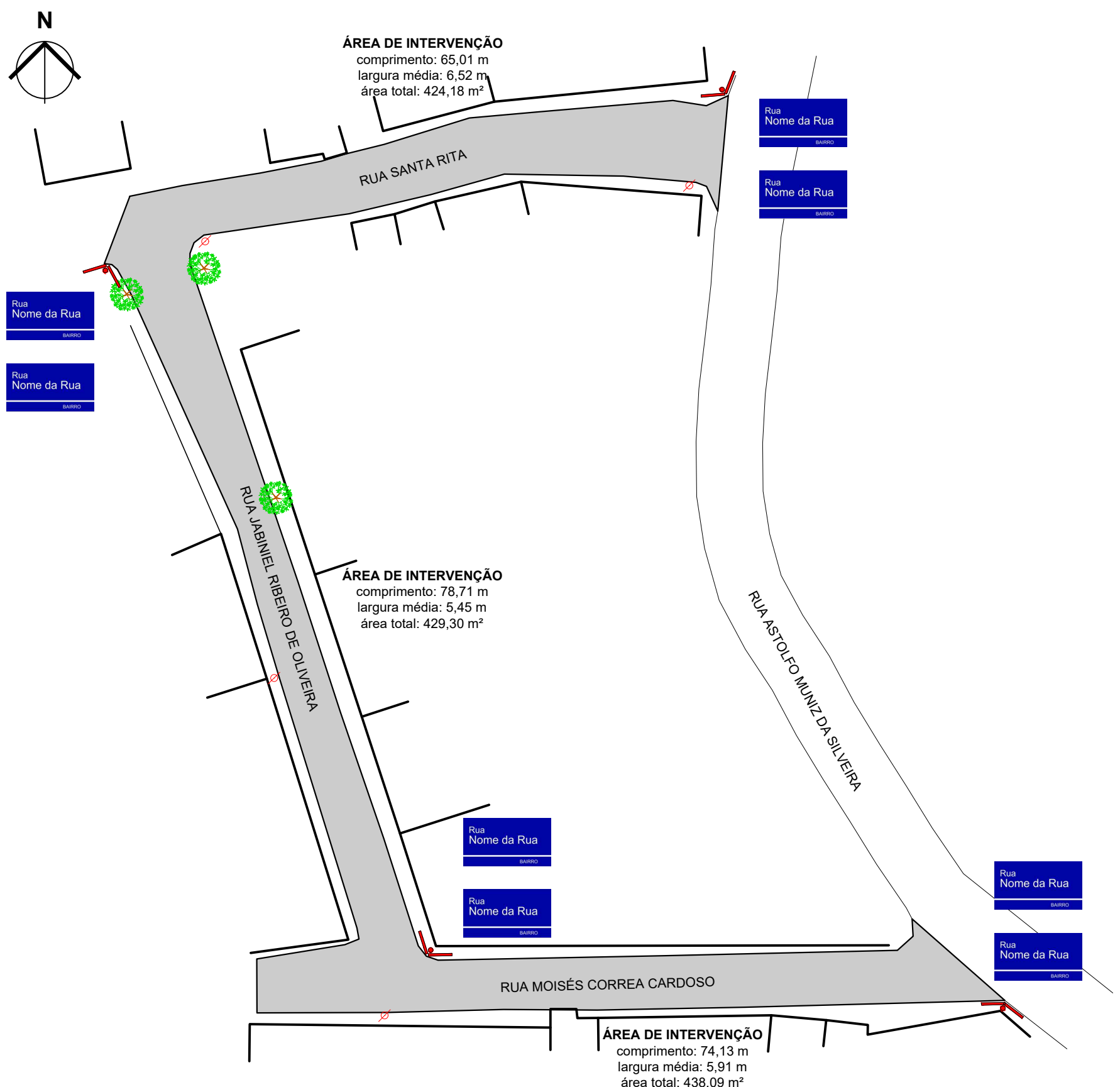
05 PLANTA BAIXA - R. SANTA RITA (SÃO MATEUS)
ESCALA: 1/250



06 PLANTA BAIXA - R. JABINIEL REIBEIRO DE OLIVEIRA (SÃO MATEUS)
ESCALA: 1/250



07 PLANTA BAIXA - R. MOISÉS CORREA CARDOSO (SÃO MATEUS)
ESCALA: 1/250



04 MAPA DE LOCALIZAÇÃO COM SINALIZAÇÃO - SÃO MATEUS (BLOCO 1)
ESCALA: 1/500

LEGENDA - SINALIZAÇÃO										
Modelo	Código	Descrição	Tipo	Forma	fundo	legenda	cor int.	cor ext.	larg./lado	Dimensões comp.
	ID-LOG	Identificação de logradouro	Padrão DEMUT (P. M. I.)	Retangular	Azul	Branca	-	-	0,25	0,50
	R-1	Parada obrigatória	Sinalização Vertical de Regulamentação	Octogonal	Vermelha	Branca	Branca	Vermelha	0,25	-
	A-8	Interseção em "T"	Sinalização Vertical de Advertência**	Quadrada (losango)	Amarela	Preta	Preta	Amarela	0,45	-
	A-45	Rua sem saída								

* Padrões em obediência ao Manual Brasileiro de Sinalização de Trânsito - Volume I, do CONTRAN.
** Padrões em obediência ao Manual Brasileiro de Sinalização de Trânsito - Volume II, do CONTRAN.

QUADRO DE QUANTITATIVO DA SINALIZAÇÃO				
Logradouro	Placa			
	ID-LOG	R-1	A-8	A-45
SÃO MATEUS (BLOCO 1)				
R. Santa Rita	2	-	-	-
R. Moisés Correa Cardoso	2	-	-	-
R. Jabinel Ribeiro de Oliveira	2	-	-	-
R. Astolfo Muniz da Silveira	2	-	-	-
SUBTOTAL	8	-	-	-
SÃO MATEUS (BLOCO 2)				
R. Arlinda Vieira Leite	2	-	1	-
R. Marcilio Jacinto de Sá	3	-	1	1
R. Francisco P. de Figueiredo	2	-	-	1
R. Vicente Nicolau	3	1	1	-
R. Nossa Senhora Aparecida	3	-	-	-
R. Benedito Nicolau	1	-	-	-
SUBTOTAL	14	1	3	2
SURUBI				
R. Sebastião Gote	2	1	-	-
R. Francisco Ventura Lopes	2	1	-	-
R. Tiago Rodrigues	2	-	-	-
R. Marieta Xavier Lourdes	2	-	-	-
R. Nazareno Esposti	1	-	-	-
SUBTOTAL	9	2	-	-
RESUMO DO PROJETO (SÃO MATEUS 1 + SÃO MATEUS 2 + SURUBI)				
TOTAL	31	3	3	2

QUADRO DE ÁREAS					
Logradouro	Comprimento meio-fio (m)	Comprimento sarjeta (m)	Pavimentação		Área total (m²)
			Comp. (m)	Larg. média (m)	
SÃO MATEUS (BLOCO 1)					
R. Santa Rita	-	120,86	65,01	5,97	387,92
R. Moisés Correa Cardoso	-	140,46	74,13	5,34	395,96
R. Jabinel Ribeiro de Oliveira	-	161,04	78,71	4,84	380,99
SUBTOTAL	-	422,36	217,85	5,35	1.164,87
SÃO MATEUS (BLOCO 2)					
R. Arlinda Vieira Leal	-	212,03	103,66	5,43	562,90
R. Marcílio Jacinto de Sá	-	76,56	43,79	5,00	218,81
R. Francisco P. de Figueiredo	28,16	460,06	229,62	4,67	1.071,73
R. Vicente Nicolau	12,63	336,36	172,51	4,28	738,90
SUBTOTAL	40,79	1.085,01	549,58	4,72	2.592,34
SURUBI					
R. Sebastião Gote	-	177,86	87,13	5,40	470,49
R. Francisco Ventura Lopes	-	164,44	127,55	5,44	694,26
R. Tiago Rodrigues	-	260,94	88,00	7,59	667,70
SUBTOTAL	-	603,24	302,68	6,05	1.832,45
RESUMO DO PROJETO (SÃO MATEUS 1 + SÃO MATEUS 2 + SURUBI)					
TOTAL	40,79	2.110,61	1.070,11	5,22	5.589,66

CARIMBOS E ASSINATURAS:

REPÚBLICA FEDERATIVA DO BRASIL
ESTADO DO RIO DE JANEIRO
PREFEITURA MUNICIPAL DE ITAPERUNA
SECRETARIA MUNICIPAL DE PLANEJAMENTO
Av. Cardoso Moreira, 485, Centro - Itaperuna/RJ - CEP 28300-000 - Telefone: 0800 711 2121

PLANEJAMENTO

PREFEITO MUNICIPAL:
EMANUEL MEDEIROS DA SILVA

SECRETÁRIO MUNICIPAL DE PLANEJAMENTO:
CARLOS ALESSANDRE VIEIRA SERÓDIO

TÍTULO:
PROJETO PARA RECAPEAMENTO ASFÁLTICO E SINALIZAÇÃO VIÁRIA EM DIVERSAS RUAS PAVIMENTADAS COM PEDRAS IRREGULARES NOS BAIRROS SÃO MATEUS E SURUBI, NO MUNICÍPIO DE ITAPERUNA/RJ.

LOCAL:
RUAS SANTA RITA, MOISÉS C. CARDOSO, JABINIEL R. DE OLIVEIRA, ASTOLFO M. DA OLIVEIRA, ARLINDA V. LEAL, MARCÍLIO J. DE SÁ, FRANCISCO P. DE FIGUEIREDO E VICENTE NICOLAU NO BAIRRO SÃO MATEUS, E RUAS SEBASTIÃO GOTE, FRANCISCO V. LOPES TIAGO RODRIGUES, MARIETA X. LOURDES E NAZARENO ESPOSTI, NO BAIRRO SURUBI.

CONTÉUDO:
DETALHAMENTO EM PLANTA DE IMPLANTAÇÃO DE SINALIZAÇÃO, PERFS TRANSVERSAIS TIPO DA VIA, SARJETA E MEIO-FIO, LOCALIZAÇÃO E PLANTAS BAIXAS DAS VIAS DE SÃO MATEUS (BLOCO 1), QUADROS, LEGENDAS E NOTAS.

RESPONSÁVEL TÉCNICO:
RÔMULO VINÍCIUS DIAS JÚNIOR

REGISTRO:
CAU A171312-4

DESENHO:
RÔMULO VINÍCIUS DIAS JÚNIOR

FRANCHA:

FASE DE PROJETO:
PB-URB

DATA:
16/09/2025

ESCALA:
INDICADA

UNIDADE:
METROS

FORMATO:
A1 (841 x 594 mm)

01/04



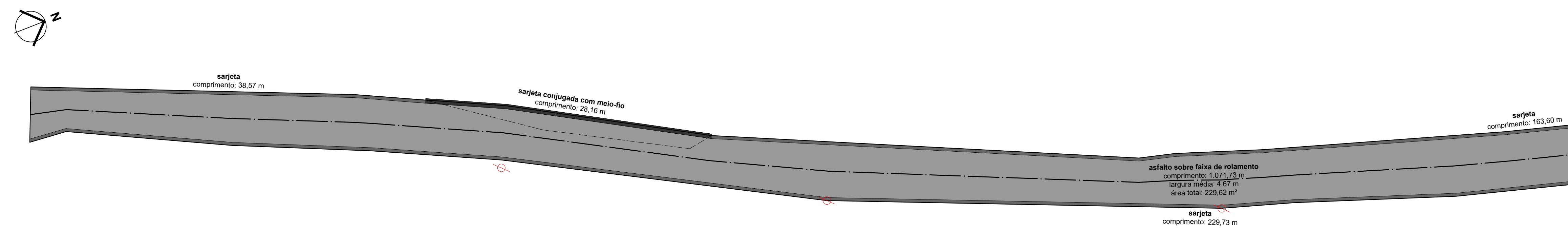
LEGENDA - SINALIZAÇÃO										
Modelo	Código	Descrição	Tipo	Forma	Cor				Dimensões	
					fundo	legenda	oria int.	oria ext.	larg./lado	comp.
	ID-LOG	Identificação de logradouro	Padrão DEMUT (P. M. I.)	Retangular	Azul	Branca	-	-	0,25	0,50
	R-1	Parada obrigatória	Sinalização Vertical de Regulamentação*	Octogonal	Vermelha	Branca	Branca	Vermelha	0,25	-
	A-8	Interseção em "T"	Sinalização Vertical de Advertência**	Quadrada (losango)	Amarela	Preta	Preta	Amarela	0,45	-
* Padrões em obediência ao Manual Brasileiro de Sinalização de Trânsito - Volume I, do CONTRAN. ** Padrões em obediência ao Manual Brasileiro de Sinalização de Trânsito - Volume II, do CONTRAN.										

QUADRO DE QUANTITATIVO DA SINALIZAÇÃO					
Logradouro	Placa				
	ID-LOG	R-1	A-8	A-45	
SÃO MATEUS (BLOCO 1)					
R. Santa Rita	2	-	-	-	-
R. Moisés Correa Cardoso	2	-	-	-	-
R. Jabiníel Ribeiro de Oliveira	2	-	-	-	-
R. Astolfo Muniz da Silveira	2	-	-	-	-
SUBTOTAL	8	-	-	-	-
SÃO MATEUS (BLOCO 2)					
R. Arlinda Vieira Leite	2	-	1	-	-
R. Marcílio Jacinto de Sá	3	-	1	-	1
R. Francisco P. de Figueiredo	2	-	-	-	1
R. Vicente Nicolau	3	1	1	-	-
R. Nossa Senhora Aparecida	3	-	-	-	-
R. Benedito Nicolau	1	-	-	-	-
SUBTOTAL	14	1	3	-	2
SURUBI					
R. Sebastião Gote	2	1	-	-	-
R. Francisco Ventura Lopes	2	1	-	-	-
R. Tiago Rodrigues	2	-	-	-	-
R. Marieta Xavier Lourdes	2	-	-	-	-
R. Nazareno Esposti	1	-	-	-	-
SUBTOTAL	9	2	-	-	-
RESUMO DO PROJETO (SÃO MATEUS 1 + SÃO MATEUS 2 + SURUBI)					
TOTAL	31	3	3	-	2

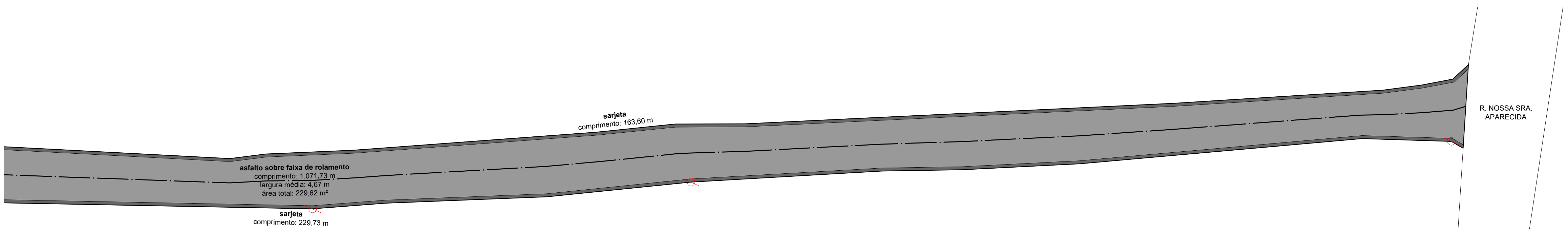
QUADRO DE ÁREAS					
Logradouro	Comprimento meio-fio (m)	Comprimento sarjeta (m)	Pavimentação		Área total (m²)
			Comp. (m)	Larg. média (m)	
SÃO MATEUS (BLOCO 1)					
R. Santa Rita	-	120,86	65,01	5,97	387,92
R. Moisés Correa Cardoso	-	140,46	74,13	5,34	395,96
R. Jabiníel Ribeiro de Oliveira	-	161,04	78,71	4,84	380,99
SUBTOTAL	-	422,36	217,85	5,35	1.164,87
SÃO MATEUS (BLOCO 2)					
R. Arlinda Vieira Leal	-	212,03	103,66	5,43	562,90
R. Marcílio Jacinto de Sá	-	76,56	43,79	5,00	218,81
R. Francisco P. de Figueiredo	28,16	460,06	229,62	4,67	1.071,73
R. Vicente Nicolau	12,63	336,38	172,51	4,28	738,90
SUBTOTAL	40,79	1.065,01	549,58	4,72	2.592,34
SURUBI					
R. Sebastião Gote	-	177,86	87,13	5,40	470,49
R. Francisco Ventura Lopes	-	164,44	127,55	5,44	694,26
R. Tiago Rodrigues	-	260,94	88,00	7,59	667,70
SUBTOTAL	-	603,24	302,68	6,05	1.832,45
RESUMO DO PROJETO (SÃO MATEUS 1 + SÃO MATEUS 2 + SURUBI)					
TOTAL	40,79	2.110,61	1.070,11	5,22	5.589,66

CARIMBOS E ASSINATURAS:	
TÍTULO:	
LOCALIZAÇÃO DO BLOCO 2 DO BAIRRO SÃO MATEUS E PLANTAS BAIXAS DAS RUAS ARLINDA VIEIRA LEAL E MARCÍLIO JACINTO DE SÁ, QUADROS, LEGENDAS E NOTAS TÉCNICAS.	
PRINCIPAL:	
RÔMULO VINÍCIUS DIAS JÚNIOR	
RÔMULO VINÍCIUS DIAS JÚNIOR	
FASE DE PROJETO: DATA: ESCALA: UNIDADE: FORMATO:	
PB-URB 16/09/2025 INDICADA METROS A1 (841 x 594 mm)	
02/04	

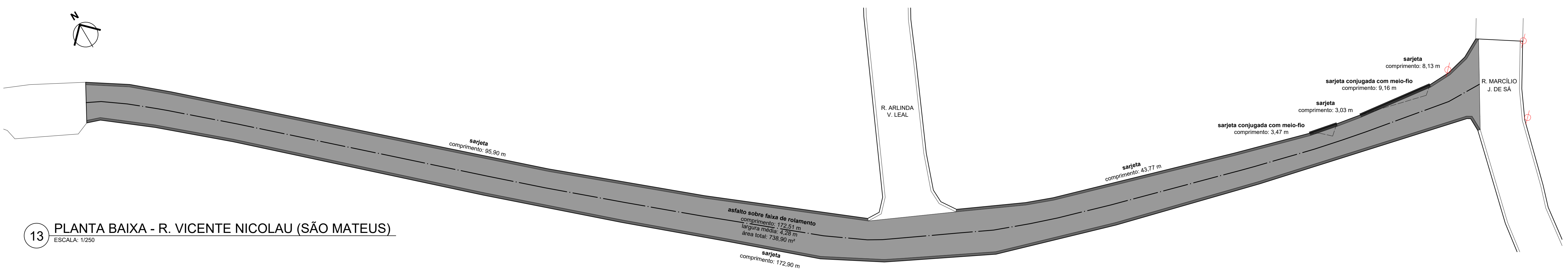
		REPÚBLICA FEDERATIVA DO BRASIL ESTADO DO RIO DE JANEIRO	
		PREFEITURA MUNICIPAL DE ITAPERUNA SECRETARIA MUNICIPAL DE PLANEJAMENTO Av. Cardoso Moreira, 485, Centro - Itaperuna/RJ - CEP 28300-000 - Telefone: (0800 711 2121)	PLANEJAMENTO
EMANUEL MEDEIROS DA SILVA		CARLOS ALESSANDRE VIEIRA SERÓDIO	
PROJETO PARA RECAPEAMENTO ASFÁLTICO E SINALIZAÇÃO VIÁRIA EM DIVERSAS RUAS PAVIMENTADAS COM PEDRA IRREGULARES NOS BAIRROS SÃO MATEUS E SURUBI, NO MUNICÍPIO DE ITAPERUNA/RJ.			
LOCAL:			
RUAS SANTA RITA, MOISÉS C. CAROSO, JABINIEL R. DE OLIVEIRA, ASTOLFO M. DA OLIVEIRA, ARLINDA V. LEAL, MARCÍLIO J. DE SÁ, FRANCISCO P. DE FIGUEIREDO E VICENTE NICOLAU NO BAIRRO SÃO MATEUS. E RUAS SEBASTIÃO GOTE, FRANCISCO V. LOPES TIAGO RODRIGUES, MARIETA X. LOURDES E NAZARENO ESPOSTI, NO BAIRRO SURUBI.			
CONTEÚDO:			
LOCALIZAÇÃO DO BLOCO 2 DO BAIRRO SÃO MATEUS E PLANTAS BAIXAS DAS RUAS ARLINDA VIEIRA LEAL E MARCÍLIO JACINTO DE SÁ, QUADROS, LEGENDAS E NOTAS TÉCNICAS.			
RÔMULO VINÍCIUS DIAS JÚNIOR		CAU A171312-4	RÔMULO VINÍCIUS DIAS JÚNIOR
FASE DE PROJETO: DATA: ESCALA: UNIDADE: FORMATO:		PRINCIPAL:	
PB-URB 16/09/2025 INDICADA METROS A1 (841 x 594 mm)		02/04	



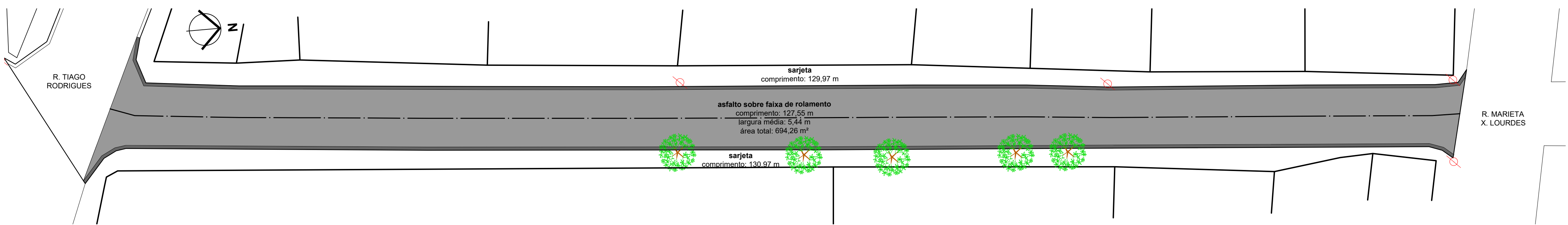
11 PLANTA BAIXA - R. FRANCISCO PIMENTA DE FIGUEIREDO - TRECHO 1 (SÃO MATEUS)
ESCALA: 1/250



12 PLANTA BAIXA - R. FRANCISCO PIMENTA DE FIGUEIREDO - TRECHO 2 (SÃO MATEUS)
ESCALA: 1/250



13 PLANTA BAIXA - R. VICENTE NICOLAU (SÃO MATEUS)
ESCALA: 1/250



14 PLANTA BAIXA - R. FRANCISCO VENTURA LOPES (SURUBI)
ESCALA: 1/250

LEGENDA - SINALIZAÇÃO										
Modelo	Código	Descrição	Tipo	Forma	fundo	legenda	Cor	orla int.	orla ext.	Dimensões
	ID-LOG	Identificação de logradouro	Padrão DEMUT (P. M. I.)	Retangular	Azul	Branca	-	-	-	0,25 0,50
	R-1	Parada obrigatória	Sinalização Vertical de Regulamentação	Octogonal	Vermelha	Branca	Branca	Vermelha	-	0,25 -
	A-8	Interseção em "T"	Sinalização Vertical de Advertência**	Quadrada (losango)	Amarela	Preta	Preta	Amarela	-	0,45 -
	A-45	Rua sem saída								

* Padrões em obediência ao Manual Brasileiro de Sinalização de Trânsito - Volume I, do CONTRAN.
** Padrões em obediência ao Manual Brasileiro de Sinalização de Trânsito - Volume II, do CONTRAN.

QUADRO DE QUANTITATIVO DA SINALIZAÇÃO				
Logradouro	Placa			
	ID-LOG	R-1	A-8	A-45
SÃO MATEUS (BLOCO 1)				
R. Santa Rita	2	-	-	-
R. Moisés Correa Cardoso	2	-	-	-
R. Jabiniei Ribeiro de Oliveira	2	-	-	-
R. Astolfo Muniz da Silveira	2	-	-	-
SUBTOTAL	8	-	-	-
SÃO MATEUS (BLOCO 2)				
R. Arlinda Vieira Leite	2	-	1	-
R. Marcílio Jacinto de Sá	3	-	1	1
R. Francisco P. de Figueiredo	2	-	-	1
R. Vicente Nicolau	3	1	1	-
R. Nossa Senhora Aparecida	3	-	-	-
R. Benedito Nicolau	1	-	-	-
SUBTOTAL	14	1	3	2
SURUBI				
R. Sebastião Gote	2	1	-	-
R. Francisco Ventura Lopes	2	1	-	-
R. Tiago Rodrigues	2	-	-	-
R. Marieta Xavier Lourdes	2	-	-	-
R. Nazareno Esposti	1	-	-	-
SUBTOTAL	9	2	-	-
RESUMO DO PROJETO (SÃO MATEUS 1 + SÃO MATEUS 2 + SURUBI)				
TOTAL	31	3	3	2

QUADRO DE ÁREAS					
Logradouro	Comprimento meio-fio (m)	Comprimento sarjeta (m)	Pavimentação		Área total (m²)
			Comp. (m)	Larg. média (m)	
SÃO MATEUS (BLOCO 1)					
R. Santa Rita	-	120,86	65,01	5,97	387,92
R. Moisés Correa Cardoso	-	140,46	74,13	5,34	395,96
R. Jabiniei Ribeiro de Oliveira	-	161,04	78,71	4,84	380,99
SUBTOTAL	-	422,36	217,85	5,35	1.164,87
SÃO MATEUS (BLOCO 2)					
R. Arlinda Vieira Leal	-	212,03	103,66	5,43	562,90
R. Marcílio Jacinto de Sá	-	76,56	43,79	5,00	218,81
R. Francisco P. de Figueiredo	28,16	460,06	229,62	4,67	1.071,73
R. Vicente Nicolau	12,63	336,36	172,51	4,28	738,90
SUBTOTAL	40,79	1.085,01	549,58	4,72	2.592,34
SURUBI					
R. Sebastião Gote	-	177,86	87,13	5,40	470,49
R. Francisco Ventura Lopes	-	164,44	127,55	5,44	694,26
R. Tiago Rodrigues	-	260,94	88,00	7,59	667,70
SUBTOTAL	-	603,24	302,68	6,05	1.832,45
RESUMO DO PROJETO (SÃO MATEUS 1 + SÃO MATEUS 2 + SURUBI)					
TOTAL	40,79	2.110,61	1.070,11	5,22	5.589,66

CARIMBOS E ASSINATURAS:

REPÚBLICA FEDERATIVA DO BRASIL
ESTADO DO RIO DE JANEIRO
PREFEITURA MUNICIPAL DE ITAPERUNA
SECRETARIA MUNICIPAL DE PLANEJAMENTO
Av. Cardoso Moreira, 485, Centro - Itaperuna/RJ - CEP 28300-000 - Telefone: 0800 711 2121

PREFEITO MUNICIPAL:
EMANUEL MEDEIROS DA SILVA

SECRETÁRIO MUNICIPAL DE PLANEJAMENTO:
CARLOS ALESSANDRE VIEIRA SERÓDIO

TÍTULO:
PROJETO PARA RECAPEAMENTO ASFÁLTICO E SINALIZAÇÃO VIÁRIA EM DIVERSAS RUAS PAVIMENTADAS COM PEDRAS IRREGULARES NOS BAIRROS SÃO MATEUS E SURUBI, NO MUNICÍPIO DE ITAPERUNA/RJ.

LOCAL:
RUAS SANTA RITA, MOISÉS C. CARDOSO, JABINIEL R. DE OLIVEIRA, ASTOLFO M. DA OLIVEIRA, ARLINDA V. LEAL, MARCÍLIO J. DE SÁ, FRANCISCO P. DE FIGUEIREDO E VICENTE NICOLAU NO BAIRRO SÃO MATEUS, E RUAS SEBASTIÃO GOTE, FRANCISCO V. LOPES, TIAGO RODRIGUES, MARIETA X. LOURDES E NAZARENO ESPOSTI, NO BAIRRO SURUBI.

CONTEÚDO:
PLANTAS BAIXAS DAS RUAS FRANCISCO P. DE FIGUEIREDO E VICENTE NICOLAU, DO BLOCO 2 DO BAIRRO SÃO MATEUS, PLANTA BAIXA DA RUA FRANCISCO V. LOPES, DO BAIRRO SURUBI, QUADROS, LEGENDAS E NOTAS TÉCNICAS.

RESPONSÁVEL TÉCNICO:
RÔMULO VINÍCIUS DIAS JÚNIOR

REGISTRO:
CAU A171312-4

DESENHO:
RÔMULO VINÍCIUS DIAS JÚNIOR

FRANCHA:

FASE DE PROJETO:
PB-URB

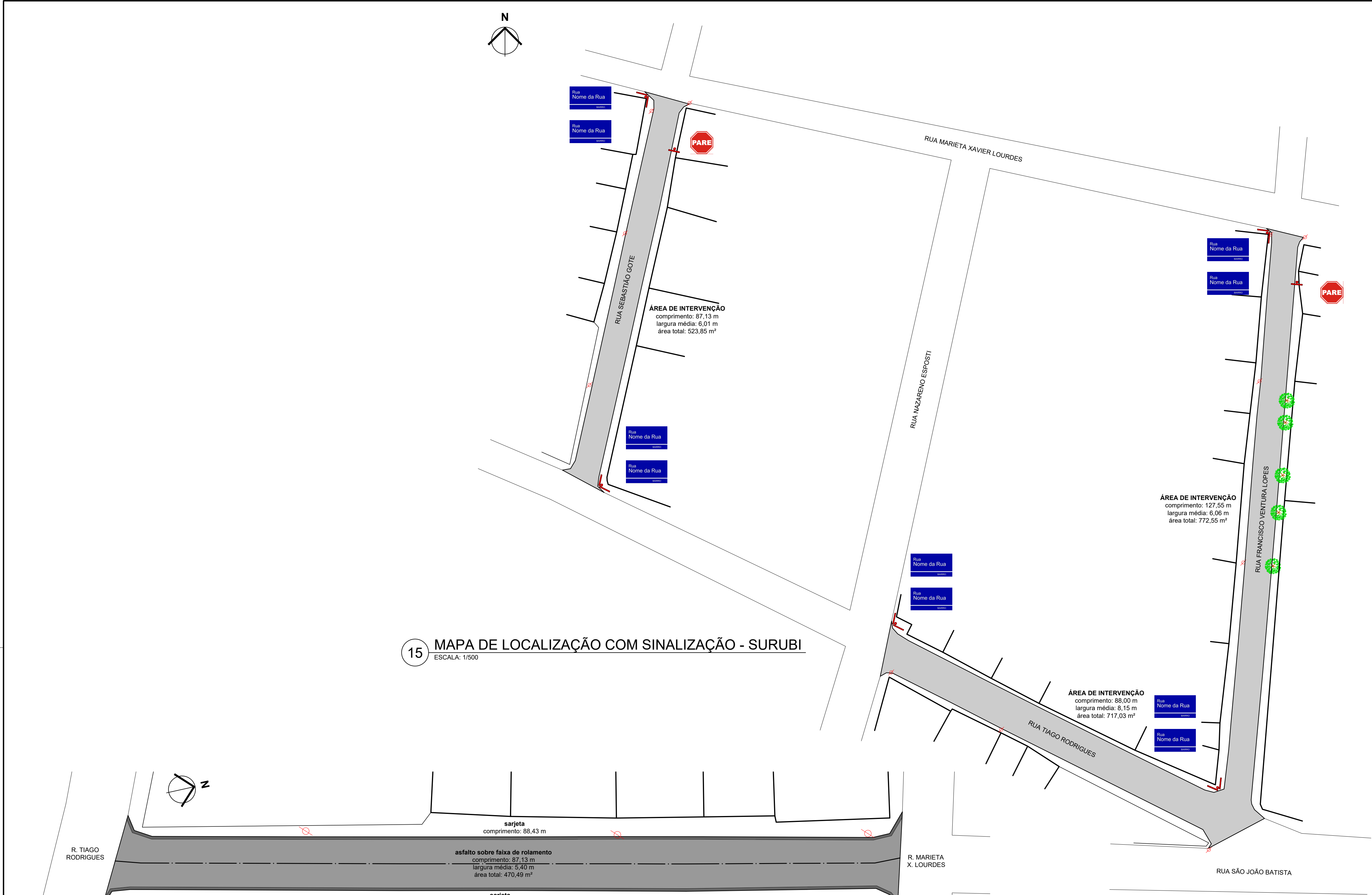
DATA:
16/09/2025

ESCALA:
INDICADA

UNIDADE:
METROS

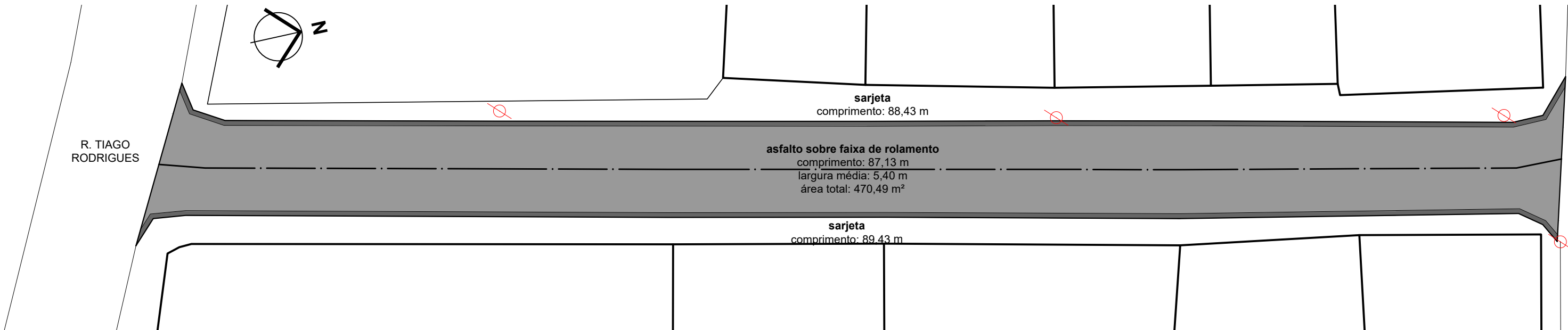
FORMATO:
A1 (841 x 594 mm)

03/04



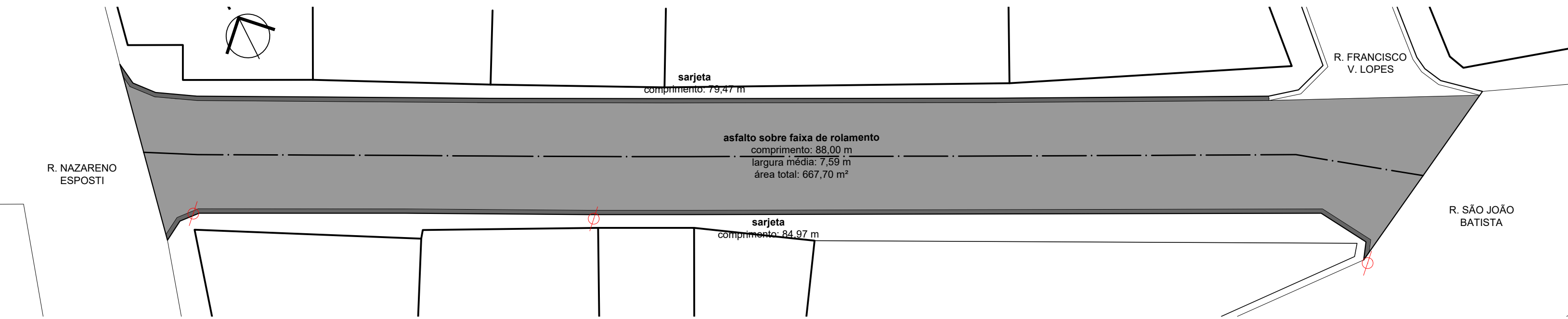
15 MAPA DE LOCALIZAÇÃO COM SINALIZAÇÃO - SURUBI

ESCALA: 1/500



16 PLANTA BAIXA - R. SEBASTIÃO GOTE (SURUBI)

ESCALA: 1/250



17 PLANTA BAIXA - R. TIAGO RODRIGUES (SURUBI)

ESCALA: 1/250

LEGENDA - SINALIZAÇÃO										
Modelo	Código	Descrição	Tipo	Forma	fundo	legenda	coria int.	coria ext.	larg./lado	Dimensões comp.
	ID-LOG	Identificação de logradouro	Padrão DEMUT (P. M. I.)	Retangular	Azul	Branca	-	-	0,25	0,50
	R-1	Parada obrigatória	Sinalização Vertical de Regulamentação	Octogonal	Vermelha	Branca	Branca	Vermelha	0,25	-
	A-8	Interseção em "T"	Sinalização Vertical de Advertência**	Quadrada (losango)	Amarela	Preta	Preta	Amarela	0,45	-
	A-45	Rua sem saída								

* Padrões em obediência ao Manual Brasileiro de Sinalização de Trânsito - Volume I, do CONTRAN.
** Padrões em obediência ao Manual Brasileiro de Sinalização de Trânsito - Volume II, do CONTRAN.

QUADRO DE QUANTITATIVO DA SINALIZAÇÃO					
Logradouro	Placa				
	ID-LOG	R-1	A-8	A-45	
SÃO MATEUS (BLOCO 1)					
R. Santa Rita	2	-	-	-	-
R. Moisés Correa Cardoso	2	-	-	-	-
R. Jabiniei Ribeiro de Oliveira	2	-	-	-	-
R. Astolfo Muniz da Silveira	2	-	-	-	-
SUBTOTAL	8	-	-	-	-
SÃO MATEUS (BLOCO 2)					
R. Arlinda Vieira Leite	2	-	1	-	-
R. Marcilio Jacinto de Sá	3	-	1	-	1
R. Francisco P. de Figueiredo	2	-	-	-	1
R. Vicente Nicolau	3	1	1	-	-
R. Nossa Senhora Aparecida	3	-	-	-	-
R. Benedito Nicolau	1	-	-	-	-
SUBTOTAL	14	1	3	2	-
SURUBI					
R. Sebastião Gote	2	1	-	-	-
R. Francisco Ventura Lopes	2	1	-	-	-
R. Tiago Rodrigues	2	-	-	-	-
R. Marieta Xavier Lourdes	2	-	-	-	-
R. Nazareno Esposti	1	-	-	-	-
SUBTOTAL	9	2	-	-	-
RESUMO DO PROJETO (SÃO MATEUS 1 + SÃO MATEUS 2 + SURUBI)					
TOTAL	31	3	3	2	-

QUADRO DE ÁREAS						
Logradouro	Comprimento meio-fio (m)	Comprimento sarjeta (m)	Pavimentação		Área total (m²)	
			Comp. (m)	Larg. média (m)		
SÃO MATEUS (BLOCO 1)						
R. Santa Rita	-	120,86	65,01	5,97	387,92	424,18
R. Moisés Correa Cardoso	-	140,46	74,13	5,34	395,96	438,09
R. Jabiniei Ribeiro de Oliveira	-	161,04	78,71	4,84	380,99	429,30
SUBTOTAL	-	422,36	217,85	5,35	1.164,87	1.291,57
SÃO MATEUS (BLOCO 2)						
R. Arlinda Vieira Leal	-	212,03	103,66	5,43	562,90	626,51
R. Marcilio Jacinto de Sá	-	76,56	43,79	5,00	218,81	241,79
R. Francisco P. de Figueiredo	28,16	460,06	229,62	4,67	1.071,73	1.213,98
R. Vicente Nicolau	12,63	336,36	172,51	4,28	738,90	841,71
SUBTOTAL	40,79	1.085,01	549,58	4,72	2.592,34	2.923,99
SURUBI						
R. Sebastião Gote	-	177,86	87,13	5,40	470,49	523,85
R. Francisco Ventura Lopes	-	164,44	127,55	5,44	694,26	772,55
R. Tiago Rodrigues	-	260,94	88,00	7,59	667,70	717,03
SUBTOTAL	-	603,24	302,68	6,05	1.832,45	2.013,43
RESUMO DO PROJETO (SÃO MATEUS 1 + SÃO MATEUS 2 + SURUBI)						
TOTAL	40,79	2.110,61	1.070,11	5,22	5.589,66	6.228,99

CARIMBOS E ASSINATURAS:

REPÚBLICA FEDERATIVA DO BRASIL
ESTADO DO RIO DE JANEIRO
PREFEITURA MUNICIPAL DE ITAPERUNA
SECRETARIA MUNICIPAL DE PLANEJAMENTO
Av. Cardoso Moreira, 485, Centro - Itaperuna/RJ - CEP 28300-000 - Telefone: 0800 711 2121

PREFEITO MUNICIPAL: **EMANUEL MEDEIROS DA SILVA**SECRETÁRIO MUNICIPAL DE PLANEJAMENTO: **CARLOS ALESSANDRE VIEIRA SERÓDIO**

TÍTULO:
PROJETO PARA RECAPEAMENTO ASFÁLTICO E SINALIZAÇÃO VIÁRIA EM DIVERSAS RUAS PAVIMENTADAS COM PEDRAS IRREGULARES NOS BAIRROS SÃO MATEUS E SURUBI, NO MUNICÍPIO DE ITAPERUNA/RJ.

LOCAL:
RUAS SANTA RITA, MOISÉS C. CARDOSO, JABINIEL R. DE OLIVEIRA, ASTOLFO M. DA OLIVEIRA, ARLINDA V. LEAL, MARCÍLIO J. DE SÁ, FRANCISCO P. DE FIGUEIREDO E VICENTE NICOLAU NO BAIRRO SÃO MATEUS, E RUAS SEBASTIÃO GOTE, FRANCISCO V. LOPES TIAGO RODRIGUES, MARIETA X. LOURDES E NAZARENO ESPOSTI, NO BAIRRO SURUBI.

CONTEÚDO:
LOCALIZAÇÃO DAS VIAS DO BAIRRO SURUBI E PLANTAS BAIXAS DAS RUAS SEBASTIÃO GOTE E TIAGO RODRIGUES, QUADROS, LEGENDAS E NOTAS TÉCNICAS.

RESPONSÁVEL TÉCNICO:	REGISTRO:	DESENHO:	FRANCHA:
RÔMULO VINÍCIUS DIAS JÚNIOR	CAU A171312-4	RÔMULO VINÍCIUS DIAS JÚNIOR	
FASE DE PROJETO:	DATA:	ESCALA:	FORMATO:
PB-URB	16/09/2025	INDICADA	METROS

04/04